

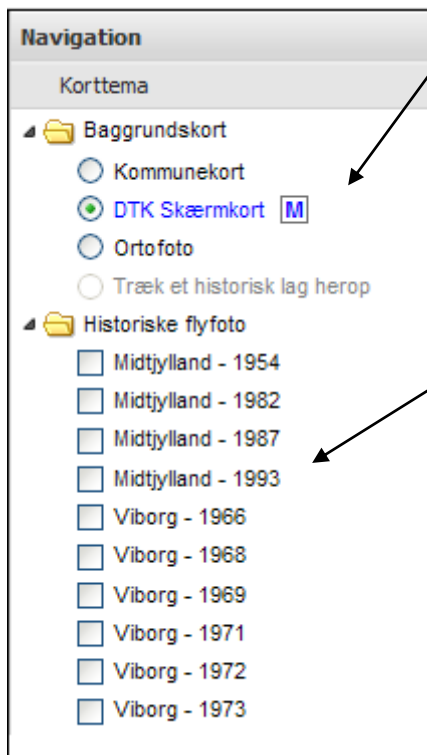
FLYFOTOARKIVET

Velkommen til FlyfotoArkivet Midtjylland som er en fællesoffentlig løsning som anvendes af alle kommunerne, regionen og miljøcentrene i Midtjylland.

FlyfotoArkivet er en webbaseret korttjeneste udviklet af JO Informatik ApS. Løsningen indeholder historiske flyfotos, som er blevet digitaliseret og stedfæstet. De enkelte flyfotos for en årgang vises som en sammensat mosaik.

Sådan anvender du Flyfotoarkivet

Start med at vælge det kortudsnit som du ønsker at se fotos for. Det gør du ved at zoome ind i kortet ved at trække en firkant med musen.



Vælg baggrundskort

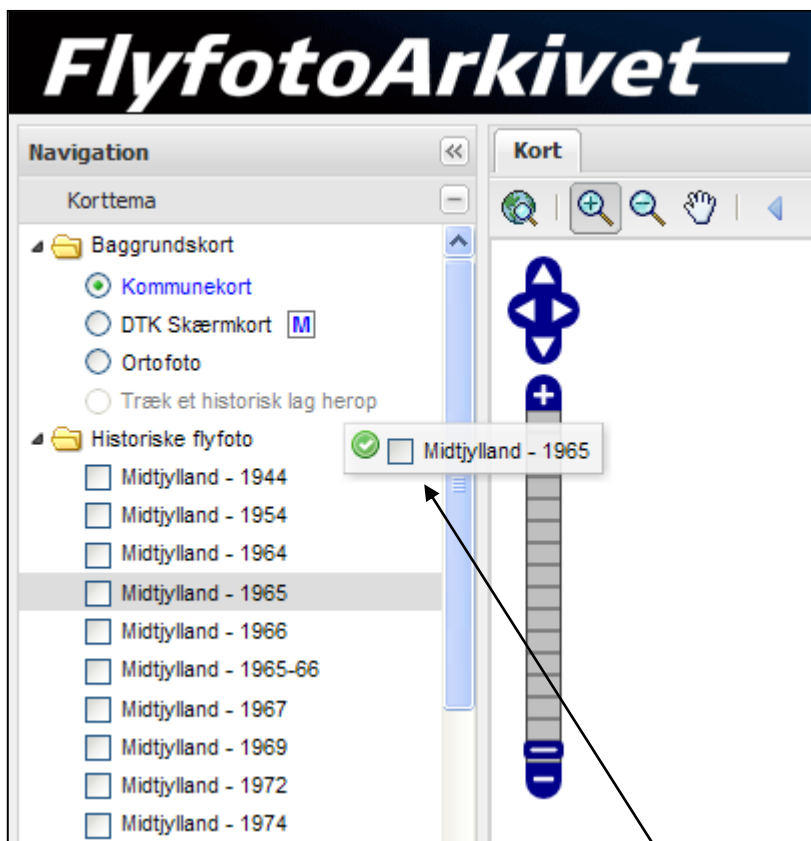
Du kan selv vælge hvilket kort du ønsker som baggrund. Hvis du ønsker flere detaljer end kommunekortet giver, så kan du anvende DTK Skærmkort som er et detaljeret kort fra Kort og Matrikelstyrelsen eller hvis du ønsker et nyere luftfoto som udgangspunkt kan du vælge ortofoto (fra Kortforsyningen, KMS)

Visning af tilgængelige årgange i kortudsnittet

Når du zoomer rundt i kortet vil du opdage at lagene i Navigationspanelet flytter sig dynamisk alt efter hvilke årgange der er til rådighed i netop det kortudsnit du har valgt.

De årgange der hedder "Midtjylland" er fotos fra de tidligere amter, mens de årgange der har kommunenavn fx "Viborg" er fotos fra kommunen.

Der hvor der er fotos fra forskellige flyvninger men fra samme årgang, fremgår dette med en ca. flyvehøjde ved fotooptagelserne.



Sammenligning af 2 forskellige årgange flyfotos

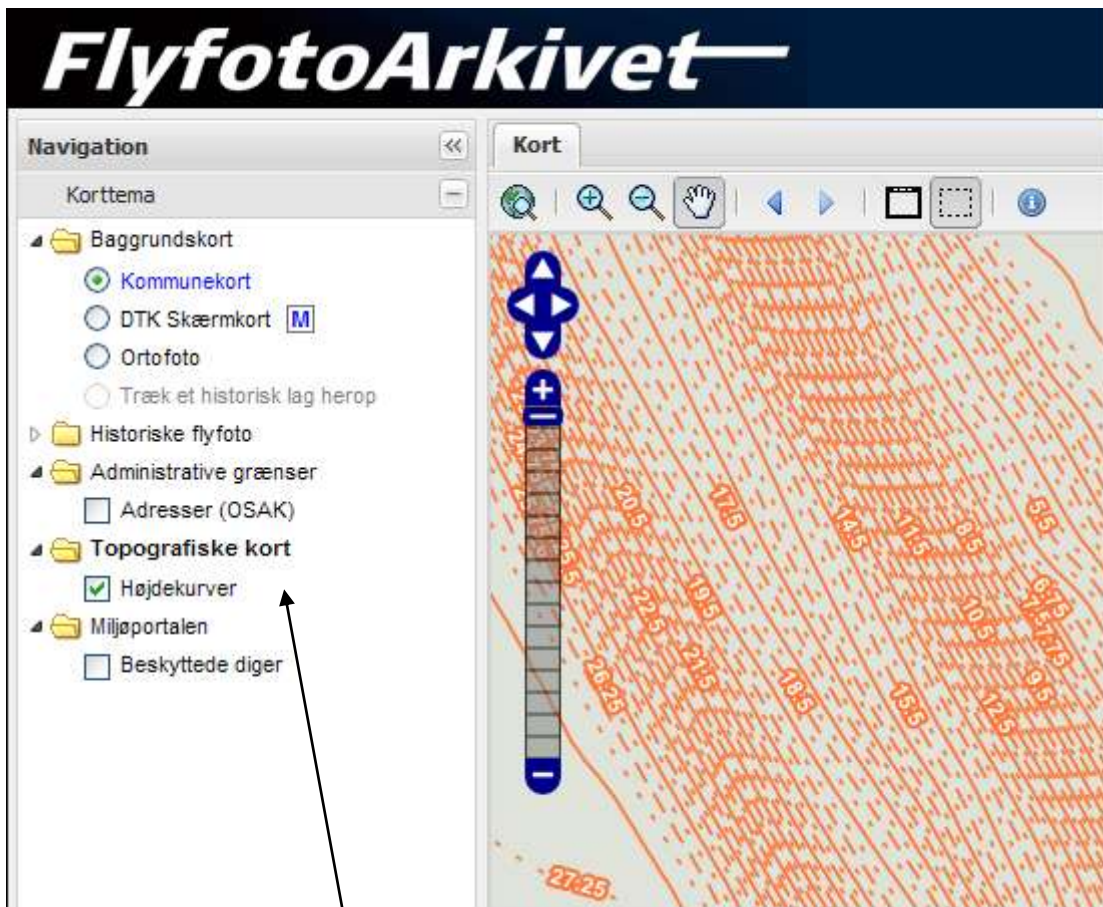
Du kan udvælge 2 forskellige lag fotos som du ønsker at sammenligne.

Det gøres ved først at vælge et lag med historiske flyfotos som baggrundskort. Som vist herover trækker du simpelthen med musen i linjen med det lag du ønsker som baggrundskort, og hiver det op på pladsen "Træk et historisk lag herop". Nu er dette lag baggrund. Du kan nu vælge et nyt historisk lag at sammenligne med, ved også at klikke dette lag til.

OBS: Begge lag er kun synlige når du har zoomet et stykke ind i kortet.

Med overblændings-sliden (vist herunder) kan du nu vælge glidende overgang mellem de to lag.





Visning af andre temalag

Når du er zoomet ind i kortet, kan du også vælge at få vist andre temalag, fx som her højdekurver fra Danmarks officielle højdemodel eller du kan påføre adresser eller oplysninger fra Miljøportalen.

Om luftfotos

FlyfotoArkivet indeholder fotos taget ved overflyvning af områder i forskellige år. Kvaliteten af fotos afhænger af udstyr, flyvehøjde og vejrforhold og fremstår derfor forskelligt. Spørgsmål om brug af fotos skal stilles til de enkelte kommuner.

Om firmaet bag FlyfotoArkivet

FlyfotoArkivet er udviklet af JO Informatik ApS - Læs mere om firmaet på www.jo-informatik.dk